

Atlas de l'Ukraine

François de Jabrun

A TITRE d'éclairage de la situation en Ukraine, voici douze cartes réalisées par François de Jabrun dans le cadre de son mémoire géopolitique « Les incertitudes de l'identité ukrainienne », rédigé au CID dans le cadre du séminaire : « Les questions identitaires dans les équilibres internationaux », sous la direction de François Thual (15^e promotion, 2007-2008).

Ces cartes viennent compléter son mémoire, déjà publié sur le [diploweb.com](http://www.diploweb.com) à l'adresse

<http://www.diploweb.com/Les-incertitudes-de-l-identite.html>

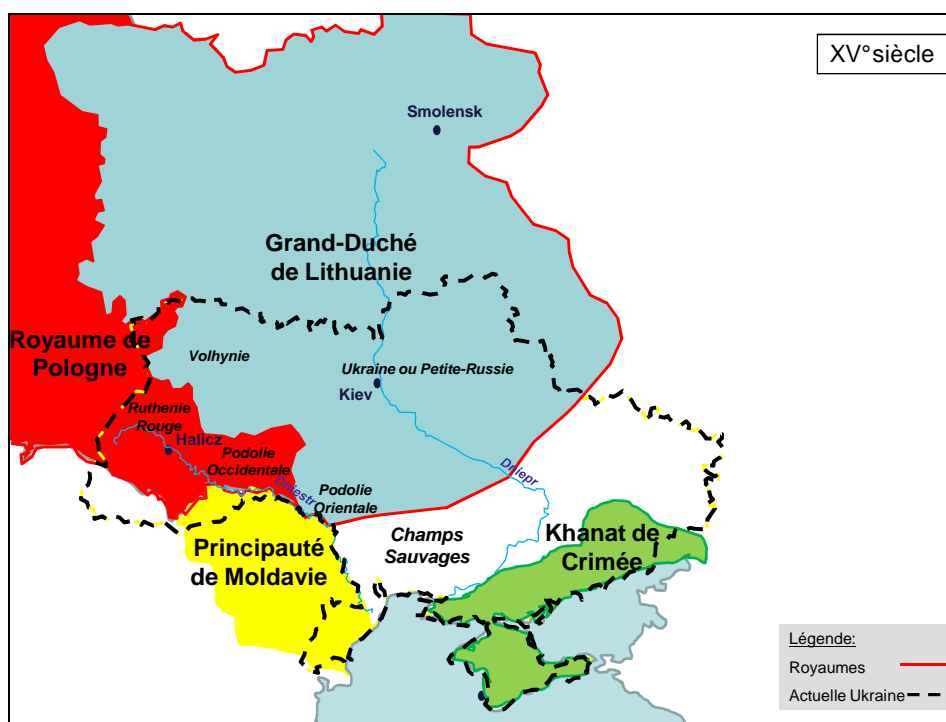
Sommaire

<i>La Rous à la fin du X^{ème} siècle.....</i>	2
<i>La région ukrainienne au XV^{ème} siècle (avant l'Union de Lublin).....</i>	2
<i>La région ukrainienne au XVII^{ème} siècle sous domination polonaise.....</i>	3
<i>Le partage de l'Ukraine entre Russie et Pologne, paix d'Androusovo (1667).....</i>	3
<i>Partage de la Pologne en 1772.....</i>	4
<i>Partage du traité de Riga en 1921.....</i>	4
<i>Chronologie des Eglises ukrainiennes de 988 à 1992.....</i>	5
<i>L'Ukraine au début du XXI^{ème} siècle.....</i>	6
<i>Carte linguistique de l'Ukraine au début du XXI^{ème} siècle.....</i>	7
<i>Le sentiment de nationalité russe en Ukraine au début du XXI^{ème} siècle.....</i>	7
<i>Composition de la population d'Ukraine en 2001.....</i>	8
<i>Minorités ethniques en Ukraine en 2001.....</i>	8
<i>Résultats des élections présidentielles en 2004.....</i>	9
<i>Résultats des élections parlementaires en 2007.....</i>	9

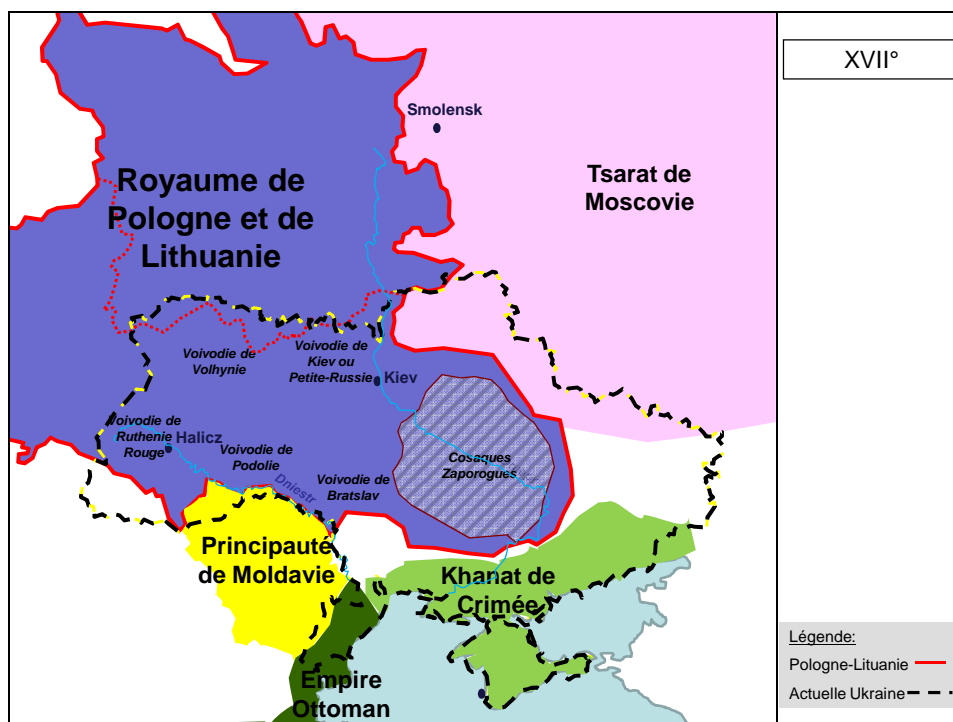
La Rous à la fin du X^{ème} siècle



La région ukrainienne au XV^{ème} siècle (avant l'Union de Lublin)



La région ukrainienne au XVII^{ème} siècle sous domination polonaise



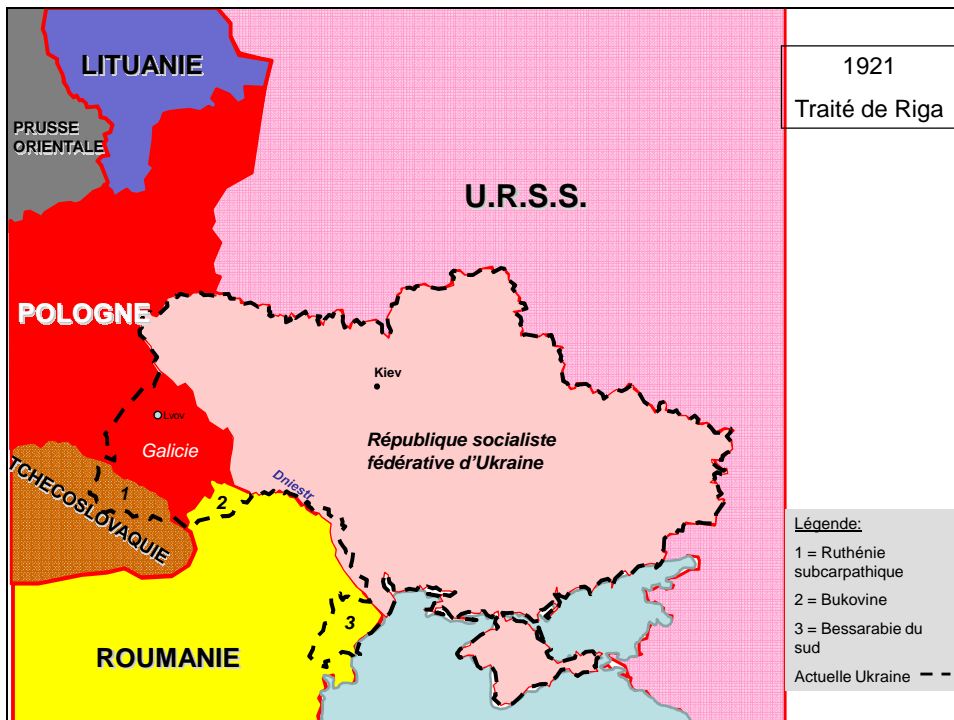
Le partage de l'Ukraine entre Russie et Pologne, paix d'Androusovo (1667)



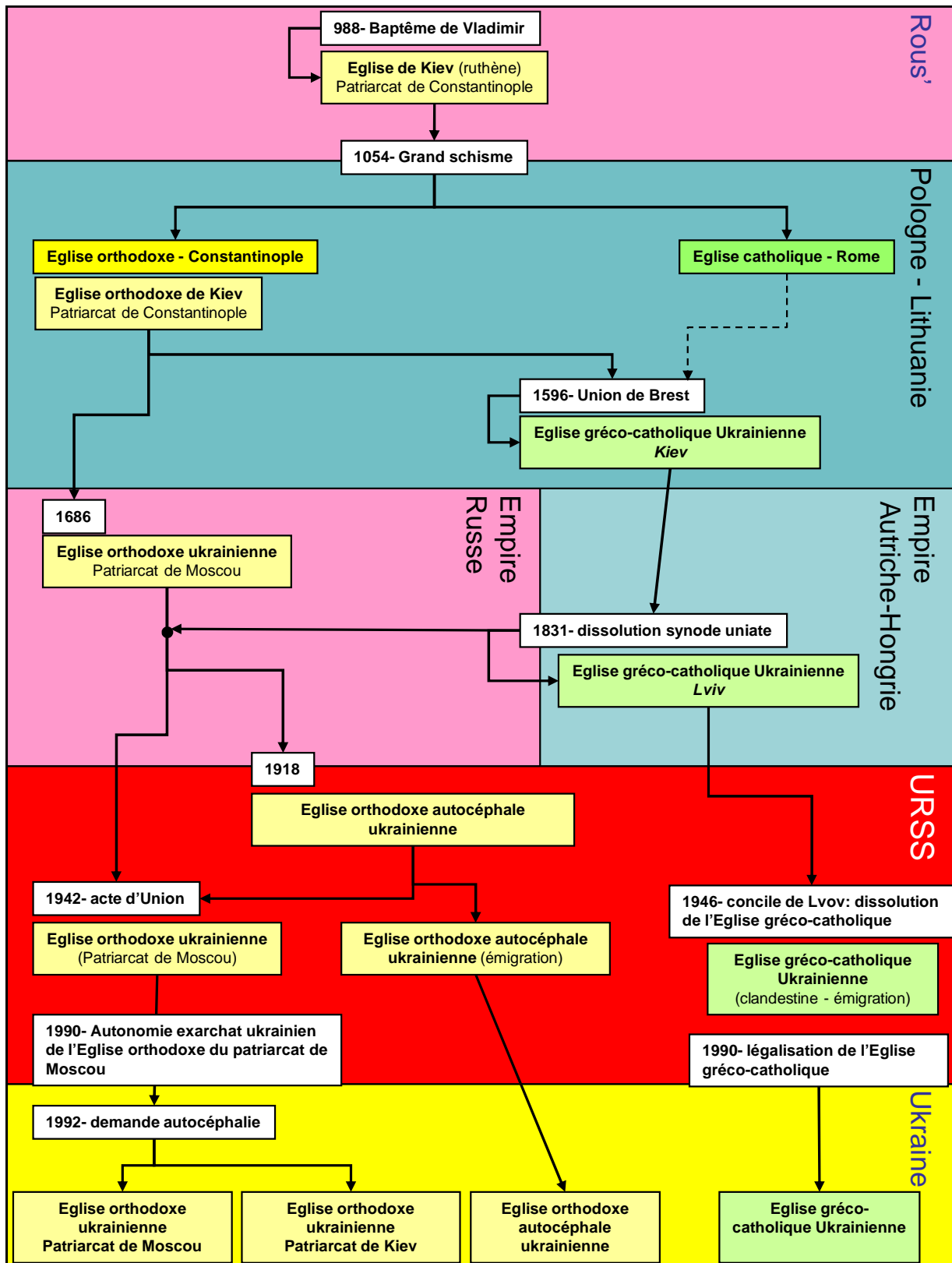
Partage de la Pologne en 1772



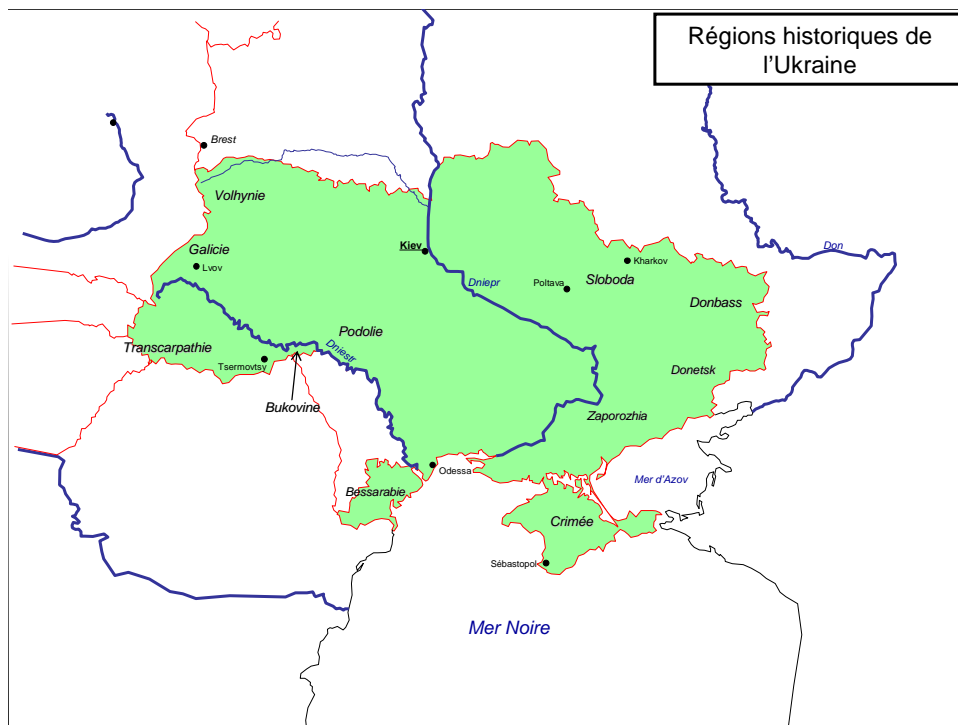
Partage du traité de Riga en 1921



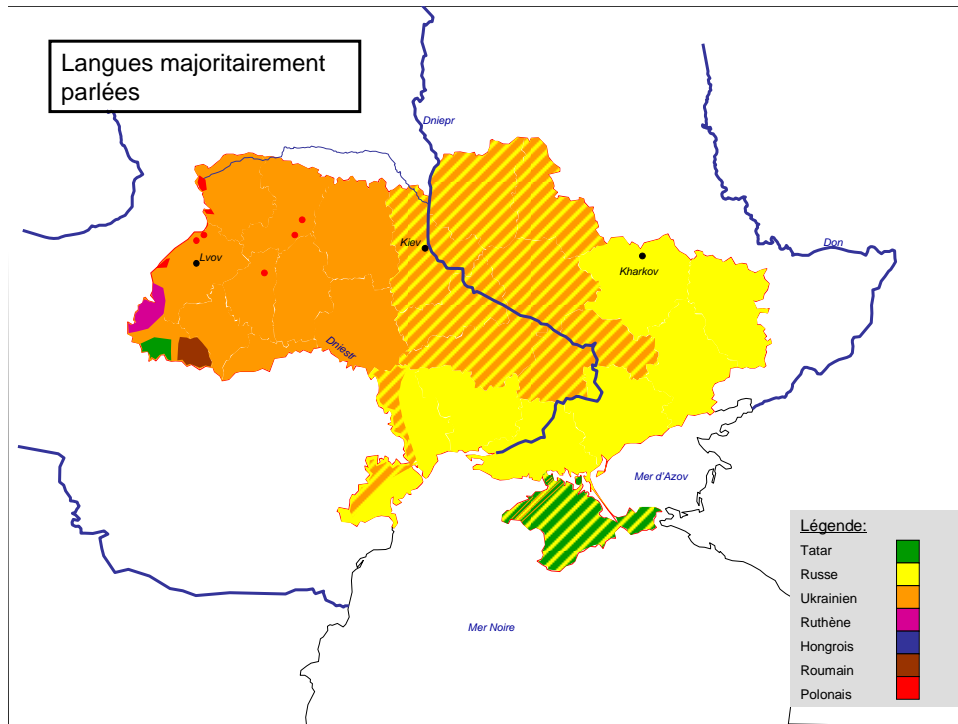
Chronologie des Eglises ukrainiennes de 988 à 1992



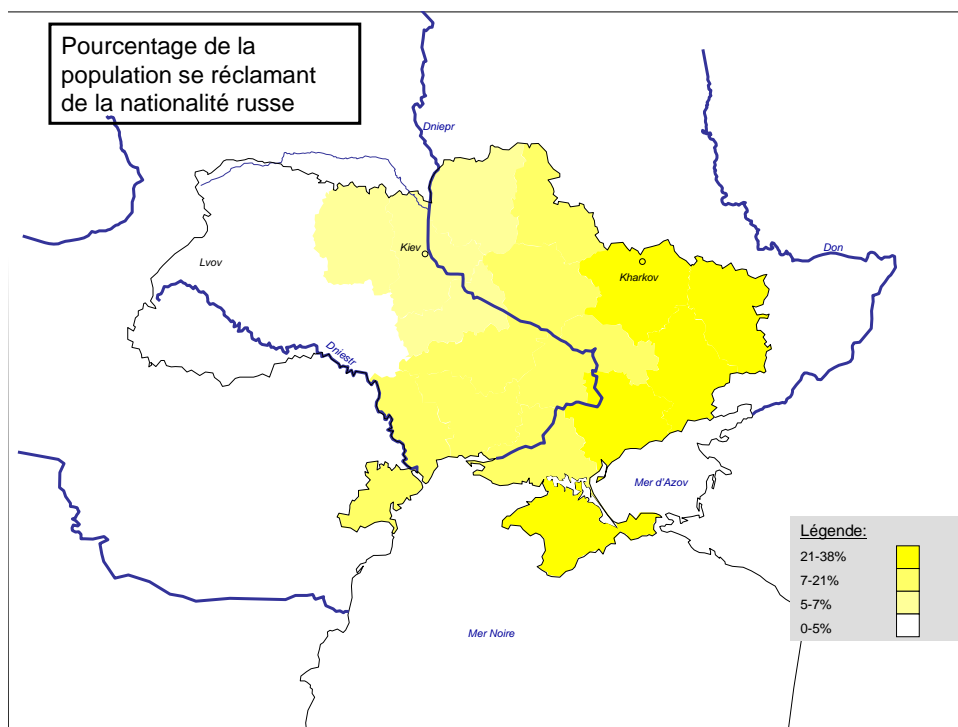
L'Ukraine au début du XXIème siècle



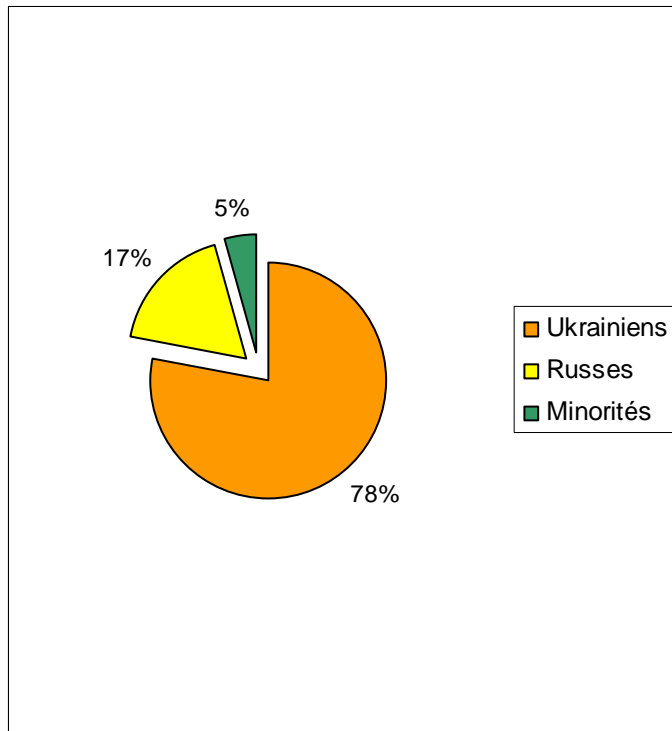
Carte linguistique de l'Ukraine au début du XXIème siècle



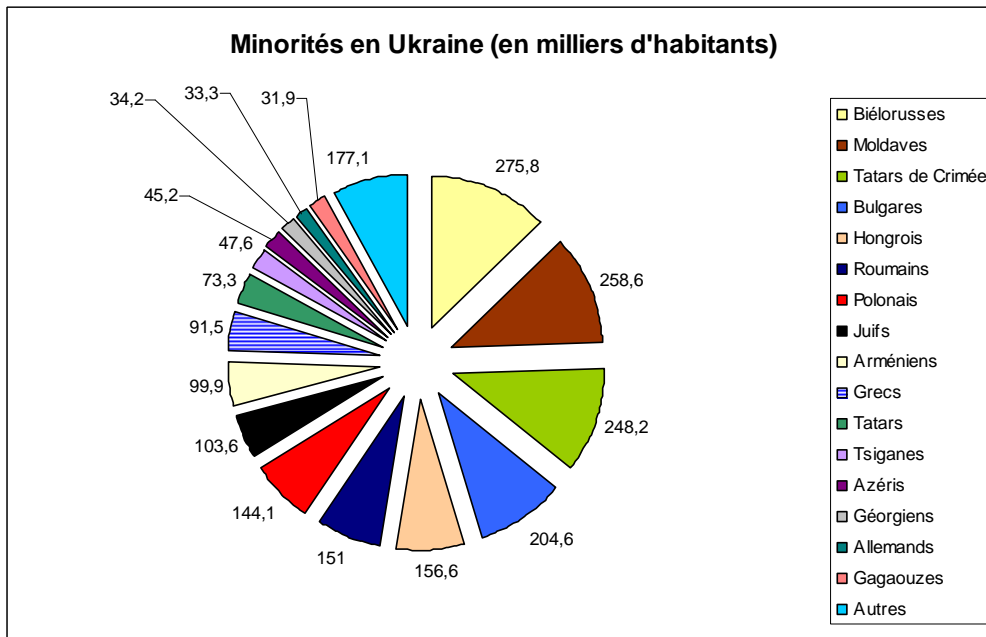
Le sentiment de nationalité russe en Ukraine, début du XXIème s.



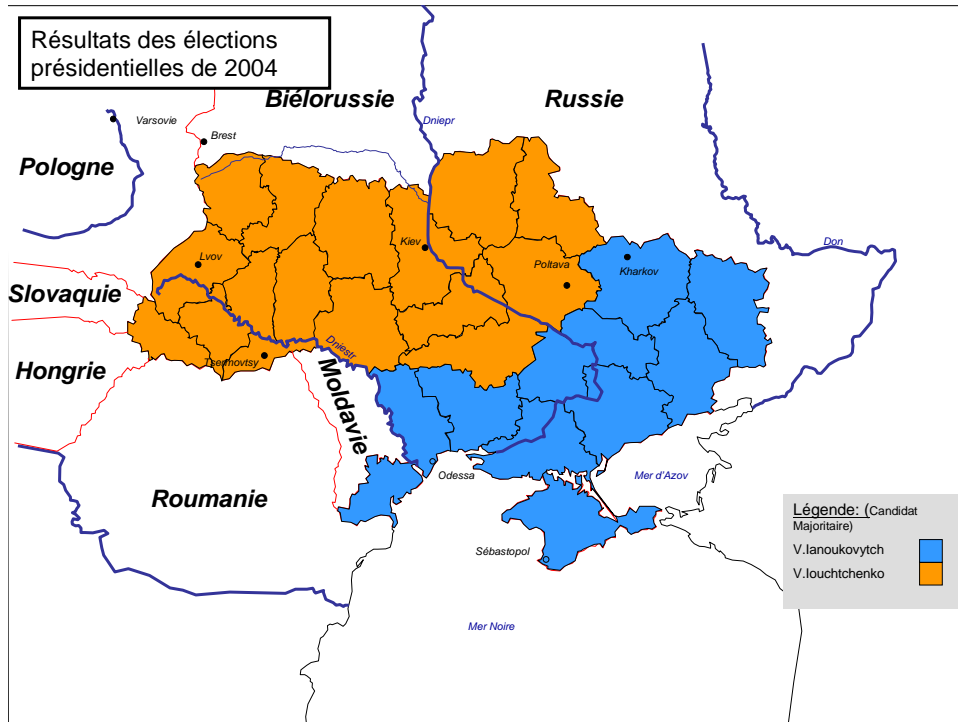
Composition de la population d'Ukraine en 2001



Minorités ethniques en Ukraine en 2001

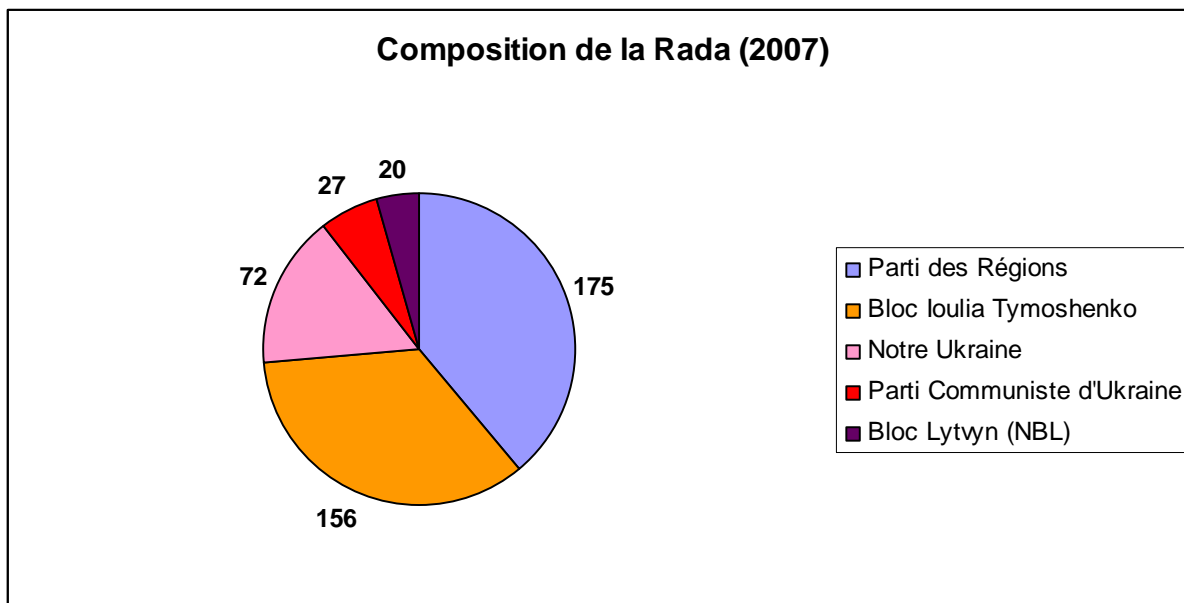


Résultats des élections présidentielles en 2004



Résultats des élections parlementaires en 2007





Consulter le mémoire de François de Jabrun « Les incertitudes de l'identité ukrainienne », rédigé au CID dans le cadre du séminaire : « Les questions identitaires dans les équilibres internationaux », sous la direction de François Thual (15^e promotion, 2007-2008) à l'URL suivante : <http://www.diploweb.com/Les-incertitudes-de-l-identite.html>

Le site [diploweb.com](http://www.diploweb.com)

<http://www.diploweb.com> Diploweb.com, la revue géopolitique *online*. Diplomates, universitaires et stratèges publient des analyses inédites sur ce site exclusivement consacré aux questions géopolitiques. Ce site est dirigé par Pierre Verluise, Docteur en Géographie politique de l'Université Paris-Sorbonne, auteur de plusieurs ouvrages.

Vous trouverez sur ce site expert, pluraliste et transparent de nombreuses études de référence sur l'Union européenne, la Russie et la Communauté des Etats Indépendants... sans oublier l'Amérique du Nord et du Sud, l'Asie, l'Afrique et le Moyen-Orient. Le [diploweb.com](http://www.diploweb.com) met en ligne de nombreuses cartes.